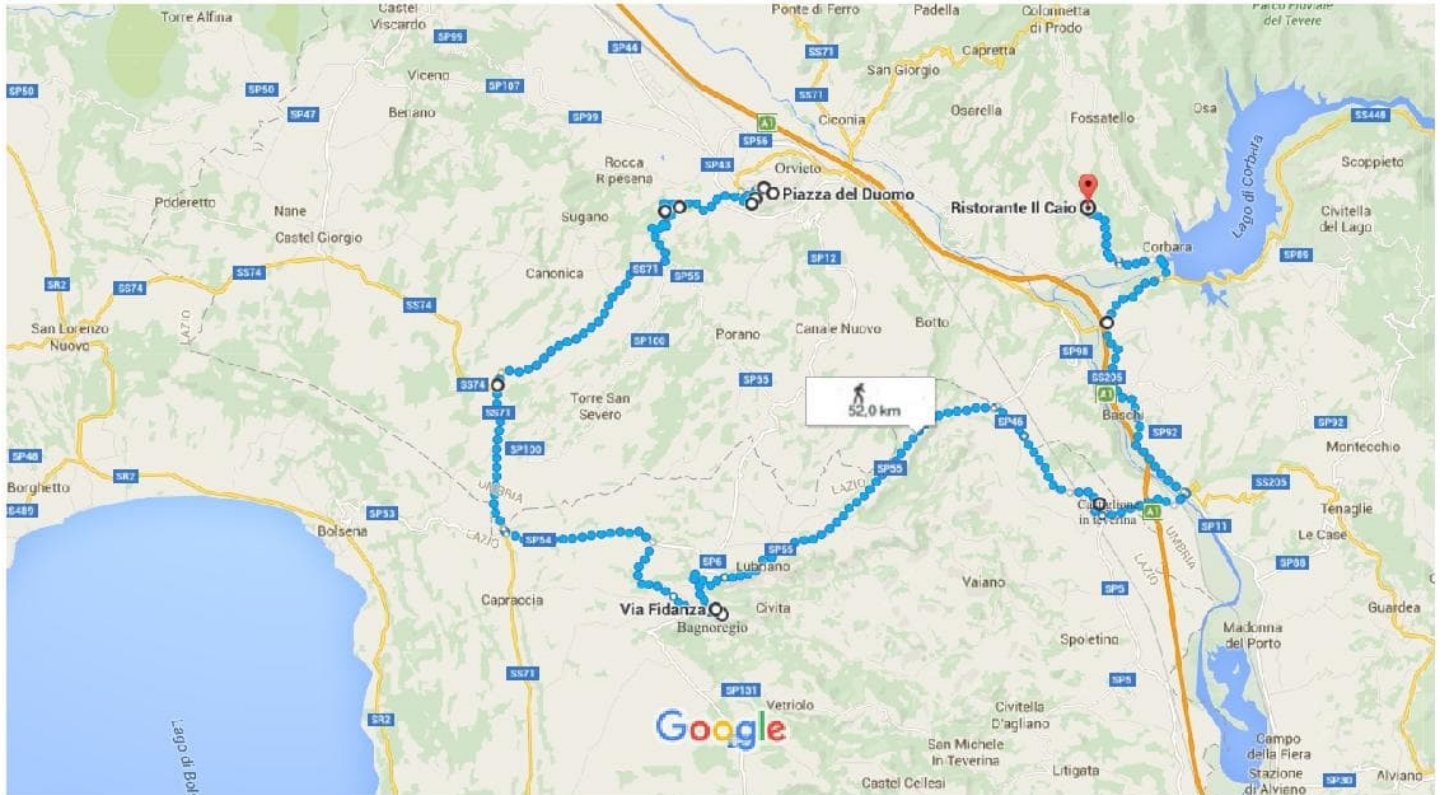




da Piazza del Duomo, 05018 Orvieto TR a Ristorante Il Caio

52,0 km



Dati cartografici ©2016 Google 2 km

Piazza del Duomo

05018 Orvieto TR

- ↑
 1. Procedi in direzione sudovest su Piazza del Duomo verso Via del Duomo

38 m
- ↻
 2. Svolta a destra e prendi Via del Duomo

210 m
- ↶
 3. Svolta a sinistra e prendi Corso Cavour

200 m
- ↶
 4. Svolta a sinistra e prendi Via Giuseppe Garibaldi

210 m
- ↻
 5. Svolta a destra e prendi Via Ripa Medici

⚠ Strada parzialmente a traffico limitato

160 m
- ↑
 6. Continua su Str. di Porta Romana

350 m
- 📍
 7. Alla rotonda prendi la 1^a uscita e prendi Via della Segheria/SS71

i Continua a seguire la SS71

11,0 km
- ↶
 8. Svolta leggermente a sinistra per rimanere su SS71

3,9 km
- ↶
 9. Svolta leggermente a sinistra per rimanere su SS71

140 m
- ↶
 10. Svolta a sinistra e prendi Strada Provinciale 54/SP54

3,7 km
- ↻
 11. Svolta a destra e prendi Strada Provinciale 135/SP135

2,1 km
- ↻
 12. Svolta leggermente a destra per rimanere su Strada Provinciale 135/SP135

550 m
- ↑
 13. Continua su Strada Provinciale 6/Viale Diaz/SP6

130 m
- 📍
 14. Alla rotonda prendi la 1^a uscita e prendi Piazza Trento e Trieste

49 m
- ↶
 15. Svolta leggermente a sinistra e prendi Piazza di Porta Albana/Via Roma

i Continua a seguire la Via Roma

210 m
- ↑
 16. Continua su Piazza Guglielmo Marconi

100 m
- ↑
 17. Continua su Corso Giuseppe Mazzini/Piazza Camillo Benso Conte di Cavour





















i Continua a seguire la Corso Giuseppe Mazzini

290 m
- ↶
 18. Svolta a sinistra e prendi Piazza Sant'Agostino

34 m
- ↑
 19. Continua su Via Fidenza

Via Fidanza

01022 Bagnoregio VT

-  20. Procedi in direzione nordovest su Via Fidanza verso Via Cesare Mangioli
170 m
-  21. Svolta a destra verso Strada Provinciale 6/SP6
95 m
-  22. Svolta a destra e prendi Strada Provinciale 6/SP6
2,2 km
-  23. Svolta a destra e prendi Via 1^s Maggio/Strada Provinciale 55/SP55
 Continua a seguire la Strada Provinciale 55/SP55
1,0 km
-  24. Svolta a sinistra e prendi Strada Provinciale 55/Via XXV Aprile/SP55
 Continua a seguire la Strada Provinciale 55/SP55
7,4 km
-  25. Continua su Strada Provinciale 98/SP98
120 m
-  26. Svolta a destra e prendi Strada Provinciale 46/SP46
1,0 km
-  27. Continua su Strada Provinciale 5/SP5
1,8 km
-  28. Continua su Via del Masseto
1,3 km
-  29. Svolta leggermente a sinistra
1,8 km
-  30. Svolta a sinistra verso Strada Provinciale 11/SP11
400 m
-  31. Svolta a sinistra e prendi Strada Provinciale 11/SP11
76 m
-  32. Svolta leggermente a sinistra e prendi Strada Statale 205/SS205 (indicazioni per Orvieto/Baschi)
5,3 km
-  33. Svolta a destra e prendi Strada Statale 448/SS448
2,0 km
-  34. Svolta leggermente a sinistra e prendi Località Corbara
850 m
-  35. Svolta leggermente a sinistra e prendi Località Sette Martiri
800 m
-  36. Svolta a destra
150 m
-  37. Svolta a sinistra

1,7 km



38. Svolta a sinistra

250 m

Ristorante Il Caio

località corbara, 7, 05018 Orvieto TR

Queste indicazioni stradali servono solo per pianificare il viaggio. Le condizioni stradali e di esercizio potrebbero differire dai risultati delle mappe a causa di lavori in corso, traffico, meteo o altri eventi. Pianifica il tuo percorso considerando questi fattori. Rispetta la segnaletica stradale.

Google Maps