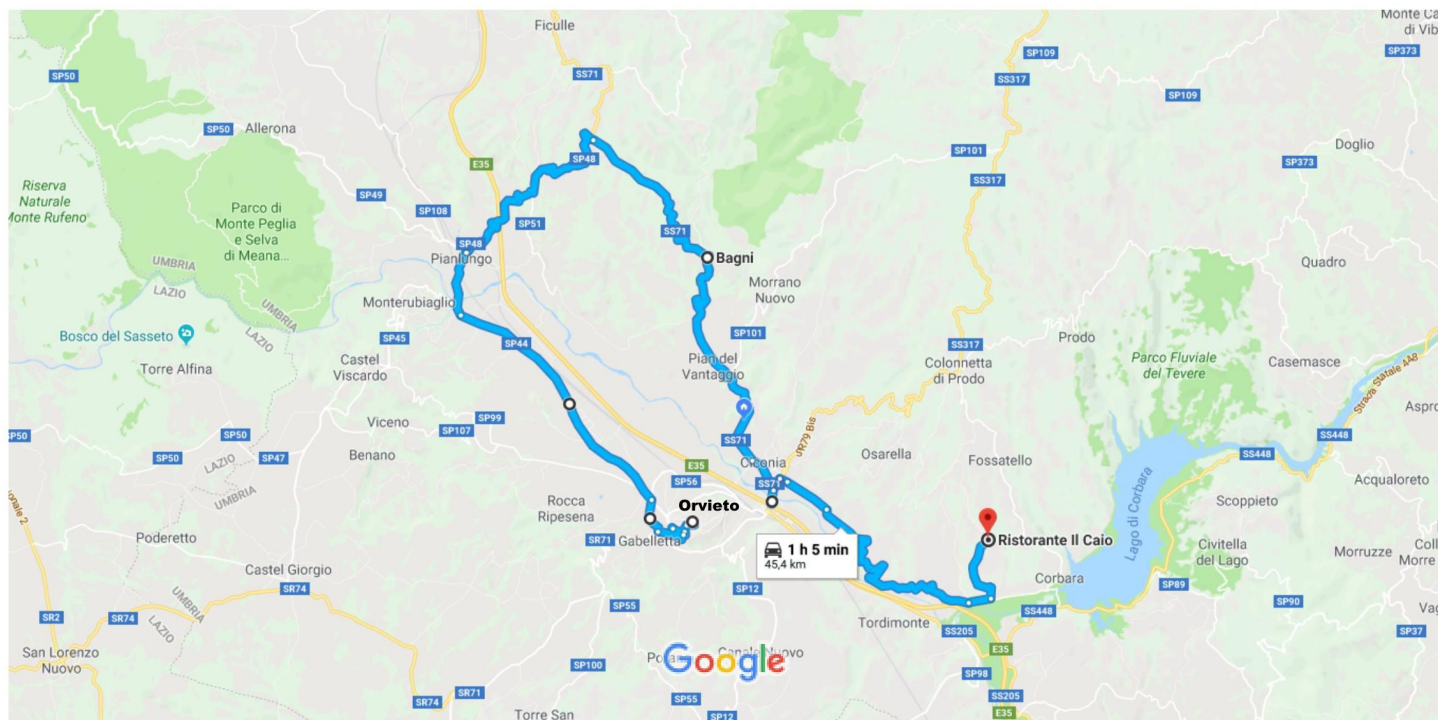




da Piazza del Popolo, 05018 Orvieto TR a
Ristorante Il Caio

In auto 45,4 km, 1 h 5 min



Dati cartografici ©2018 Google 2 km

Piazza del Popolo

05018 Orvieto TR

Prendi Corso Cavour, Via Giuseppe Garibaldi e Str. di Porta Romana in direzione di Via della Segheria/SR71

4 min (1,0 km)

- ↑ 1. Procedi in direzione est da Piazza del Popolo verso Via della Costituente 12 m
- ↘ 2. Svoltata a destra e prendi Via della Costituente 75 m
- ↘ 3. Svoltata a destra e prendi Corso Cavour 200 m
- ↙ 4. Svoltata a sinistra e prendi Via Giuseppe Garibaldi 210 m
- ↘ 5. Svoltata a destra e prendi Via Ripa Medici
⚠ Strada parzialmente a traffico limitato 160 m
- ↕ 6. Continua su Str. di Porta Romana 350 m

Segui SP44 e SP48 fino a SS71

31 min (23,7 km)

7. Alla rotonda prendi la 2^a uscita e prendi Via della Segheria/SR71 1,1 km
8. Alla rotonda prendi la 1^a uscita e prendi Via Arno/SP43 1,0 km

- 9.  Alla rotonda prendi la 2^a uscita e prendi Via Po/SP44
 Continua a seguire SP44

 7,3 km
- 10.  Svoltata a destra e prendi SP48

 1,8 km
- 11.  Svoltata a destra e prendi Via G. Mazzini/SP48

 38 m
- 12.  Svoltata a sinistra e prendi Via dello Scalo Merci/SP48
 Continua a seguire SP48

 7,3 km
- 13.  Svoltata a destra e prendi SS71
 La tua destinazione è sulla destra


 5,2 km


35 min (24,7 km)


Bagni


05018 Orvieto TR


Guida lungo SS71 e Strada Comunale di Corbara



- 14.  Procedi in direzione sudovest su SS71


 26 min (18,6 km)
- 15.  Alla rotonda, prendi la 3^a uscita e rimani su SS71


 7,3 km
- 16.  Alla rotonda, prendi la 1^a uscita e rimani su SS71


 1,0 km
- 17.  Alla rotonda, prendi la 5^a uscita e rimani su SS71



 350 m
- 18.  Alla rotonda, prosegui dritto su Via delle Querce/SR79 Bis

 500 m
- 19.  Svoltata a destra e prendi Via delle Acacie/Strada Comunale di Corbara
 Continua a seguire Strada Comunale di Corbara

 350 m
- 20.  Continua su Località Sette Martiri

 220 m
- 21.  Continua su Strada Comunale di Corbara

 1,3 km
- 22.  Continua su Località Sette Martiri

 7,0 km
- 23.  Svoltata a sinistra
 La tua destinazione è sulla sinistra

 600 m

30 min (20,7 km)

Ristorante Il Caio

Località Corbara, n.2, 05018 Orvieto TR

Queste indicazioni stradali servono solo per pianificare il viaggio. Le condizioni stradali e di esercizio potrebbero differire dai risultati delle mappe a causa di lavori in corso, traffico, meteo o altri eventi. Pianifica il tuo percorso considerando questi fattori. Rispetta la segnaletica stradale.