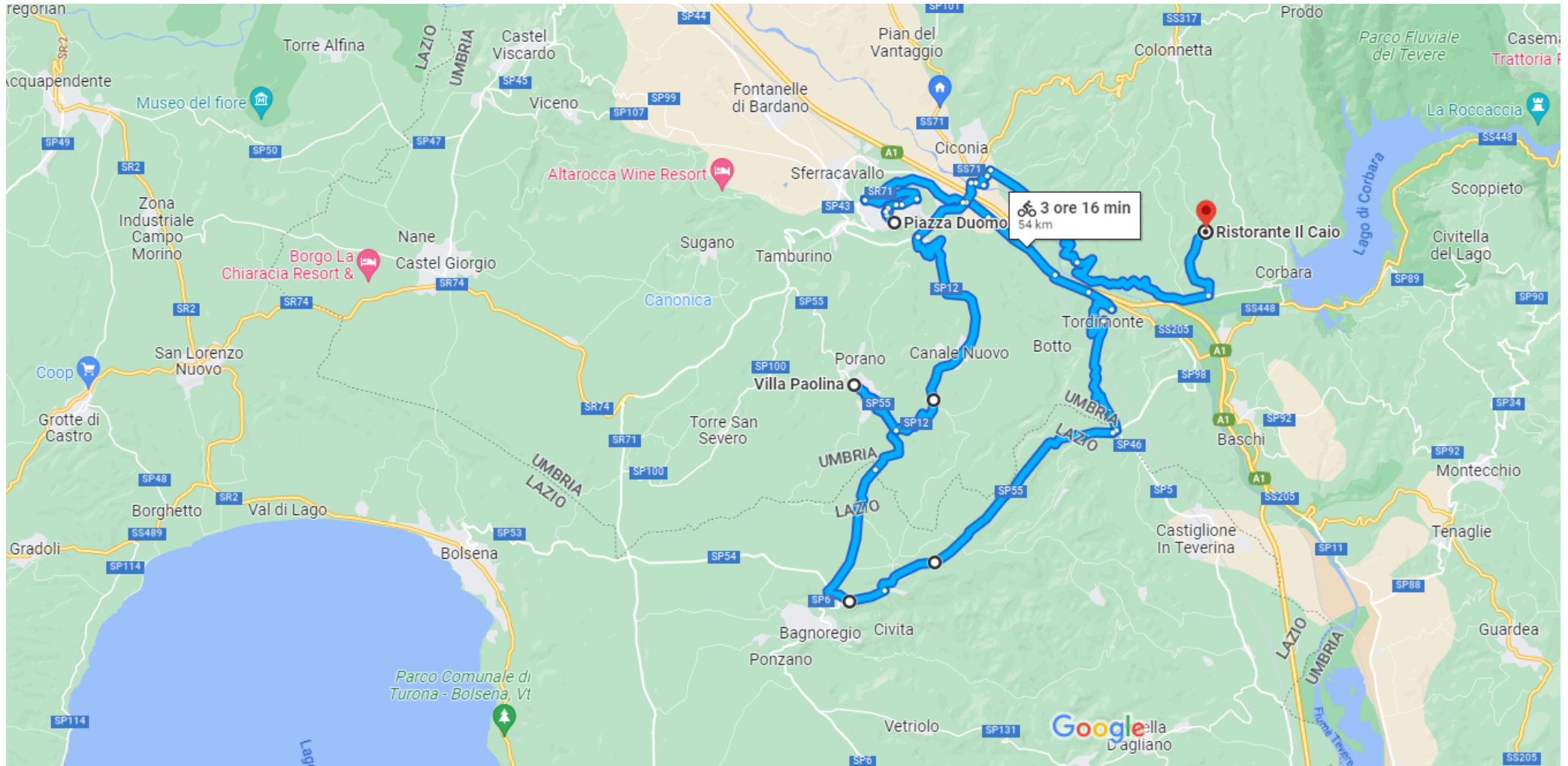




da Piazza Duomo, 05018 Orvieto TR a Ristorante Il Caio, n, 2, 05018 Corbara TR

In bici 54,0 km, 3 ore 16 min

Itinerario Raduno VCO 2023



Dati cartografici ©2023 2 km



Fai attenzione: le indicazioni in bicicletta potrebbero non corrispondere sempre alle

condizioni reali

⚠ Questo percorso ha strade a traffico limitato o private.

Piazza Duomo

05018 Orvieto TR



- ↑ 1. Procedi in direzione nordovest su Via del Duomo verso Via Lorenzo Maitani
260 m
- ↗ 2. Svolta leggermente a destra e prendi Via della Costituente
75 m
- ↘ 3. Svolta a destra e prendi Piazza Vivaria
69 m
- ← 4. Svolta a sinistra verso Via Vivaria
29 m
- ← 5. Svolta a sinistra verso Via Vivaria
41 m
- ↘ 6. Svolta a destra e prendi Via Vivaria
⚠ Strada a traffico limitato
20 m
- ← 7. Svolta a sinistra e prendi Via Corsica
39 m
- ↗ 8. Via Corsica fa una leggera curva a destra e diventa Via della Pace/P.za Corsica
230 m
- ↑ 9. Prosegui dritto su Via Arnolfo di Cambio
140 m
- ↑ 10. Continua su Via Roma
400 m
- ← 11. Svolta a sinistra e prendi Str. della Stazione
1,5 km


- 12. Svolta a destra e prendi Str. della Stazione/SR71
📍 Continua su SR71
2,8 km
- ↶ 13. Svolta leggermente a sinistra e prendi Via Angelo Costanzi/SR71
📍 Attraversa la rotonda
750 m
- 🔄 14. Alla rotonda prendi la 2^a uscita e prendi Via Angelo Costanzi/SS205
📍 Continua su SS205
2,2 km
- 15. Svolta a destra e prendi Località Acquafredda
1,0 km
- ↑ 16. Continua su SP46
700 m
- 17. Svolta a destra per rimanere su SP46
1,7 km
- 18. Svolta a destra per rimanere su SP46
3,1 km
- 19. Svolta a destra e prendi SP98
120 m
- ↑ 20. Continua su SP55
7,4 km
- 21. Svolta a destra e prendi Via G. Marconi/SP55
📍 Continua su SP55
1,0 km
- ↑ 22. Prosegui dritto su SP6
3,9 km
- ↑ 23. Continua su SP12
1,4 km
- ↶ 24. Svolta a sinistra e prendi SP55
📍 La tua destinazione è sulla sinistra
1,6 km


1 ora 52 min (30,5 km)



Villa Paolina


SP55, 05010 Porano TR


-  25. Procedi in direzione sudest su Viale Guglielmo Marconi/SP55 verso Via Madonna delle Grazie
 [Continua su SP55](#)


 1,6 km
-  26. Svolta a sinistra e prendi SP12


 8,1 km
-  27. SP12 fa una leggera curva a destra e diventa Str. Bagnorese


 1,5 km
-  28. Alla rotonda prendi la 2^a uscita e prendi SS71
 [Attraversa la rotonda](#)


 550 m
-  29. Svolta leggermente a destra

 120 m
-  30. Svolta leggermente a destra

 210 m
-  31. Svolta tutto a sinistra

 300 m
-  32. Svolta leggermente a sinistra e prendi Via degli Anemoni

 150 m
-  33. Svolta a destra e prendi Località Sette Martiri

 1,2 km
-  34. Continua su Strada Comunale di Corbara

 2,8 km

↑ 35. Continua su Località Sette Martiri
4,9 km

↶ 36. Svolta a sinistra
i La tua destinazione è sulla sinistra
2,1 km

1 ora 23 min (23,5 km)