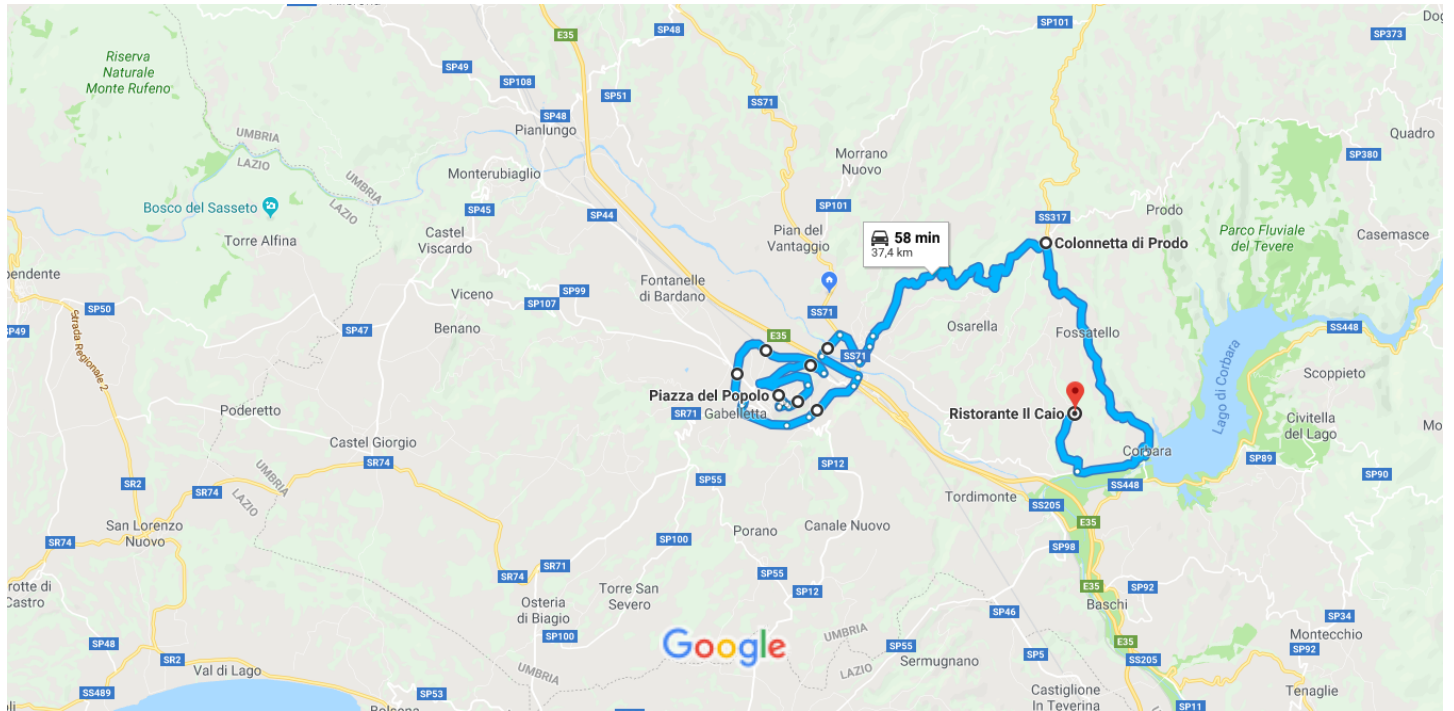




da Piazza del Popolo, 05018 Orvieto TR a  
Ristorante Il Caio

In auto 37,4 km, 58 min



Dati cartografici ©2019 Google 2 km

## Piazza del Popolo

05018 Orvieto TR

### Prendi Via Lorenzo Maitani e Via Postierla in direzione di Str. della Stazione

7 min (1,6 km)

- ↑ 1. Procedi in direzione est verso Via della Costituente  
37 m
- ↘ 2. Svolta a destra e prendi Via della Costituente  
75 m
- ↑ 3. Continua su Via del Duomo  
150 m
- ↘ 4. Svolta a destra e prendi Via dei Magoni  
76 m
- ↙ 5. Via dei Magoni svolta a sinistra e diventa Via di Maurizio  
83 m
- ↙ 6. Svolta a sinistra e prendi Via Beato Angelico  
30 m
- ↙ 7. Svolta a sinistra e prendi Via Lorenzo Maitani  
200 m
- ↘ 8. Svolta a destra e prendi Via del Duomo  
80 m
- ↙ 9. Svolta a sinistra e prendi Via Soliana  
150 m
- ↑ 10. Continua su Via Postierla  
700 m

### Continua su Str. della Stazione. Guida da SP56, Str. dell'Arcone e Str. Bagnorese a Orvieto Scalo

15 min (11,4 km)

- ↑ 11. Continua su Str. della Stazione  
3,5 km
- ↶ 12. Svolta tutto a sinistra e prendi via Giovanni Ciuco/SP56 (indicazioni per Alleron)  
[i](#) Continua a seguire SP56  
3,1 km
- 📍 13. Alla rotonda prendi la 2<sup>a</sup> uscita e prendi Via Arno/SP43  
1,0 km
- 📍 14. Alla rotonda prendi la 1<sup>a</sup> uscita e prendi Via della Segheria/SR71  
43 m
- ↶ 15. Svolta a sinistra e prendi Str. dell'Arcone  
1,5 km
- ↑ 16. Continua su Strada Comunale Corta Stazione  
600 m
- ⤴ 17. Entra in Str. Bagnorese  
1,5 km
- 📍 18. Alla rotonda prendi la 2<sup>a</sup> uscita e prendi SS71  
260 m

### Continua fino a Ciconia

2 min (1,9 km)

- 📍 19. Alla rotonda, prendi la 4<sup>a</sup> uscita  
1,2 km
- 📍 20. Alla rotonda, prendi la 1<sup>a</sup> uscita  
120 m
- ↑ 21. Continua su Ponte Sandro Pertini  
650 m

### Segui SR79 Bis fino a SS317







15 min (10,7 km)

- 📍 22. Alla rotonda prendi la 1<sup>a</sup> uscita e prendi SS71  
950 m
- 📍 23. Alla rotonda prendi la 2<sup>a</sup> uscita e prendi Via delle Querce/SR79 Bis  
550 m
- 📍 24. Alla rotonda, prendi la 3<sup>a</sup> uscita e rimani su Via delle Querce/SR79 Bis  
300 m
- 📍 25. Alla rotonda prendi la 3<sup>a</sup> uscita e prendi SR79 Bis  
8,8 km
- ↶ 26. Svolta a sinistra e prendi SS317  
63 m

39 min (25,6 km)

## Colonna di Prodo

05018 TR

-  27. Procedi in direzione sud da SS317 verso SR79 Bis  
63 m
-  28. Svoltata a sinistra e prendi SR79 Bis  
8 m
-  29. Svoltata a destra e prendi Strada Comunale di Fossatello  
7,6 km
-  30. Svoltata a destra e prendi Località Sette Martiri  
2,0 km
-  31. Svoltata a destra  
 [La tua destinazione è sulla sinistra](#)  
2,1 km

19 min (11,8 km)

## Ristorante Il Caio

Località Corbara, n.2, 05018 Orvieto TR

Queste indicazioni stradali servono solo per pianificare il viaggio. Le condizioni stradali e di esercizio potrebbero differire dai risultati delle mappe a causa di lavori in corso, traffico, meteo o altri eventi. Pianifica il tuo percorso considerando questi fattori. Rispetta la segnaletica stradale.